

PROSIGA

IDERA

2004 - 2008





DIA DEL SIG 2008



Ciudad de Buenos Aires, 19 de noviembre de 2008

Proyecto PROSIGA Integración de Datos Geográficos bajo Estándares ISO



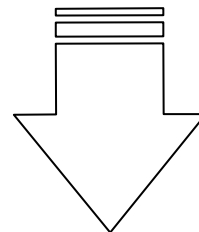
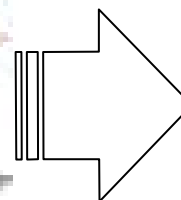
Situación Previa al Proyecto - Antes 13Oct del 2004



OTROS.....



**NECESIDAD
DE ORGANISMOS
DE ACCEDER
AL SIG-IGM**



**ACUERDOS MARCOS
ACTAS COMPLEMENTARIAS**


???








*Curvas de Nivel
Límites Jurisdiccionales*




*Datos Catastrales
Superficie Cultivadas*




Y si desarrollamos un SIG en la Web que se alimente directamente de los datos que están en nuestros Servidores, al que tengan acceso los que necesitan la información?????

*Hidrografía
Imágenes satelitales*



*Gasoductos
Pozos de Petróleo*



Idea Básica del Proyecto PROSIGA

